

भूमि अभिलेख विभागातील नवीन कार्यालयांच्या मुख्यालयाचे ठिकाण व त्यांचे कार्यक्षेत्र निश्चित करण्याबाबत.

महाराष्ट्र शासन

महसूल व वन विभाग

शासन निर्णय क्र.आस्था-२०१७/५५५/प्र.क्र.१०५/आस्था-६ (E-१३१९९१०)

पहिला मजला, मुख्य इमारत, मंत्रालय,

मादाम कामा मार्ग, हुतात्मा राजगुरू चौक, मुंबई-४०० ०३२

दिनांक : २० मे, २०२६

संदर्भ :- शासन निर्णय, महसूल व वन विभाग, क्र.आस्था २०१७/५५५/प्र.क्र.१०५/आस्था-६ (E-१३१९९१०), दि.११.०३.२०२६

प्रस्तावना :-

महसूल विभागाच्या अधिपत्याखालील भूमि अभिलेख विभागातील एकूण १०६८३ पदांच्या सुधारीत आकृतीबंधास संदर्भाधीन दि.११.०३.२०२६ च्या शासन निर्णयान्वये मंजूरी देण्यात आली आहे. तसेच सदर शासन निर्णयान्वये उप संचालक भूमि अभिलेख यांचे १ नवीन कार्यालय, जिल्हा अधीक्षक भूमि अभिलेख यांची ८ नवीन कार्यालये तर नगर भूमापन अधिकारी यांची २३ नवीन कार्यालयासही मान्यता देण्यात आली आहे. आता सदर नवीन कार्यालयांच्या मुख्यालयाचे ठिकाण व त्यांचे कार्यक्षेत्र निश्चित करण्याची बाब शासनाच्या विचाराधीन होती. त्यानुसार शासनाने पुढील निर्णय घेतला आहे.

शासन निर्णय :-

महसूल व वन विभाग, शासन निर्णय दि.११.०३.२०२६ नुसार भूमि अभिलेख विभागातील एकूण १०६८३ पदांच्या सुधारीत आकृतीबंधास मंजूरी देण्यात आली आहे. तसेच सदर शासन निर्णयान्वये पुढीलप्रमाणे भूमि अभिलेख विभागातील नवीन कार्यालयांच्या निर्मितीसही मान्यता देण्यात आली आहे.

अ.क्र.	कार्यालयाचे नाव	नव्याने निर्माण करावयाच्या कार्यालयांची संख्या
१	उप संचालक भूमि अभिलेख कार्यालय	१
२	जिल्हा अधीक्षक भूमि अभिलेख, कार्यालय	८
३	नगर भूमापन अधिकारी कार्यालय	२३

२. उपरोक्त तक्त्यामध्ये नमूद भूमि अभिलेख विभागातील नव्याने निर्माण करावयाच्या कार्यालयांच्या मुख्यालयाचे ठिकाण व त्यांचे कार्यक्षेत्र याबाबतचा तपशिल यासोबत जोडलेल्या “परिशिष्ट-अ” मध्ये नमूद करण्यात आला असून, त्यास या शासन निर्णयान्वये मान्यता देण्यात येत आहे.

सदर शासन निर्णय महाराष्ट्र शासनाच्या www.maharashtra.gov.in या संकेतस्थळावर उपलब्ध करण्यात आला असून त्याचा संकेतांक २०२६०५२०१३०६३८९२१९ असा आहे. सदर शासन निर्णय डिजीटल स्वाक्षरीने साक्षांकित करून काढण्यात येत आहे.

महाराष्ट्राचे राज्यपाल यांच्या आदेशानुसार व नावाने.

(अश्विनी यमगर)

उप सचिव, महाराष्ट्र शासन

प्रति,

१. मा.मुख्यमंत्री महोदयांचे प्रधान सचिव, मंत्रालय, मुंबई
२. मा.उप मुख्यमंत्री तथा मंत्री (नगरविकास) यांचे खाजगी सचिव, मंत्रालय, मुंबई
३. मा.उप मुख्यमंत्री तथा मंत्री (राज्य उत्पादन शुल्क) यांचे खाजगी सचिव, मंत्रालय, मुंबई
४. मा.मंत्री (महसूल) यांचे खाजगी सचिव, मंत्रालय, मुंबई
५. मा.राज्यमंत्री (महसूल) यांचे खाजगी सचिव, मंत्रालय, मुंबई
६. मा.अपर मुख्य सचिव (महसूल, मुद्रांक शुल्क व नोंदणी) महसूल व वन विभाग
७. मा.अपर मुख्य सचिव (वित्त) वित्त विभाग, मंत्रालय, मुंबई
८. प्रधान महालेखाकार (लेखा व अनुज्ञेयता), महाराष्ट्र (१), मुंबई/महाराष्ट्र (२), नागपूर
९. जमाबंदी आयुक्त आणि संचालक भूमि अभिलेख (म. राज्य), पुणे
१०. उप सचिव (आस्था-१अ), महसूल व वन विभाग, मंत्रालय, मुंबई
११. निवडनस्ती (आस्था-६)


भूमि अभिलेख विभागाच्या सुधारीत आकृती बंधानुसार नव्याने प्रस्तावित करण्यात आलेल्या कार्यालयाचे मुख्यालयाचे ठिकाण व कार्यक्षेत्राबाबत माहिती

परिशिष्ट-अ

अ. क्र.	विभागातील मूळ कार्यालयाचे सुधारीत कार्यक्षेत्र			नव्याने प्रस्तावित कार्यालयांचे कार्यक्षेत्र व मुख्यालयाचे ठिकाण		
	मूळ कार्यालयाचे नांव	मुख्यालयाचे ठिकाण	कार्यक्षेत्र	नव्याने प्रस्तावित कार्यालयांचे नाव	मुख्यालयाचे ठिकाण	कार्यक्षेत्र
१	उपसंचालक भूमि अभिलेख कार्यालय					
१.	उपसंचालक भूमि अभिलेख, छत्रपती संभाजीनगर प्रदेश, छत्रपती संभाजीनगर	छत्रपती संभाजी नगर	१.जिल्हा अधीक्षक भूमि अभिलेख, छत्रपती संभाजीनगर क्र.१ २.जिल्हा अधीक्षक भूमि अभिलेख, जालना ३.जिल्हा अधीक्षक भूमि अभिलेख, बीड ४.जिल्हा अधीक्षक भूमि अभिलेख, परभणी ५.भूमि अभिलेख प्रशिक्षण प्रबोधिनी, छत्रपती संभाजीनगर ६. जिल्हा अधीक्षक भूमि अभिलेख, छत्रपती संभाजीनगर क्रमांक -२ (कन्नड मुख्यालय)	उपसंचालक भूमि अभिलेख, नांदेड प्रदेश, नांदेड	नांदेड	१.जिल्हा अधीक्षक भूमि अभिलेख, नांदेड क्रमांक-१ २. जिल्हा अधीक्षक भूमि अभिलेख, नांदेड क्रमांक-२ (भोकर मुख्यालय) ३. जिल्हा अधीक्षक भूमि अभिलेख, नांदेड ४. जिल्हा अधीक्षक भूमि अभिलेख, हिंगोली ५. जिल्हा अधीक्षक भूमि अभिलेख, धाराशिव
२	जिल्हा अधीक्षक भूमि अभिलेख कार्यालये					
१.	जिल्हा अधीक्षक भूमि अभिलेख,	नागपूर	१.उप अधीक्षक भूमि अभिलेख, रामटेक, २.उप अधीक्षक भूमि अभिलेख, पारशिवनी. ३.उप अधीक्षक भूमि अभिलेख, उमरेड.	जिल्हा अधीक्षक भूमि अभिलेख,	कळमेश्वर	१.उप अधीक्षक भूमि अभिलेख, नागपूर ग्रामीण. २.उप अधीक्षक भूमि अभिलेख, हिंगणा.

अ. क्र.	विभागातील मूळ कार्यालयाचे सुधारीत कार्यक्षेत्र			नव्याने प्रस्तावीत कार्यालयांचे कार्यक्षेत्र व मुख्यालयाचे ठिकाण		
	मूळ कार्यालयाचे नांव	मुख्यालयाचे ठिकाण	कार्यक्षेत्र	नव्याने प्रस्तावित कार्यालयांचे नाव	मुख्यालयाचे ठिकाण	कार्यक्षेत्र
	नागपूर शहर		४.उप अधीक्षक भूमि अभिलेख, भिवापूर. ५.उप अधीक्षक भूमि अभिलेख, कुही. ६.उप अधीक्षक भूमि अभिलेख, मौदा. ७.उप अधीक्षक भूमि अभिलेख, कामठी. ८.नगर भूमापन अधिकारी क्रमांक- ०१. ९.नगर भूमापन अधिकारी क्रमांक-०३	नागपूर ग्रामीण		३.उप अधीक्षक भूमि अभिलेख, सावनेर. ४.उप अधीक्षक भूमि अभिलेख, कळमेश्वर. ५.उप अधीक्षक भूमि अभिलेख, काटोल. ६.उप अधीक्षक भूमि अभिलेख, नरखेड. ७.नगर भूमापन अधिकारी क्रमांक- ०२. ८.नगर भूमापन अधिकारी क्रमांक-०४
२	जिल्हा अधीक्षक भूमि अभिलेख अमरावती क्रमांक-१	अमरावती	१.उप अधीक्षक भूमि अभिलेख, अमरावती, २.उप अधीक्षक भूमि अभिलेख, भातकूली, ३.उप अधीक्षक भूमि अभिलेख, नांदगांव खडेश्वर, ४.उप अधीक्षक भूमि अभिलेख, चांदूर रेल्वे, ५.उप अधीक्षक भूमि अभिलेख, धामणगांव रेल्वे, ६.उप अधीक्षक भूमि अभिलेख, तिवसा, ७.उप अधीक्षक भूमि अभिलेख, मोर्शी, ८.उप अधीक्षक भूमि अभिलेख, वरुड, ९.नगर भूमापन अधिकारी अमरावती, (नव्याने प्रस्तावीत) १०.विशेष उप अधीक्षक भूमि अभिलेख तथा चौकशी अधिकारी (शहर मापन) क्रमांक -१ ११.विशेष उप अधीक्षक भूमि अभिलेख तथा	जिल्हा अधीक्षक भूमि अभिलेख अमरावती क्रमांक-२	अचलपूर	१.उप अधीक्षक भूमि अभिलेख, अचलपूर, २.उप अधीक्षक भूमि अभिलेख, चांदूरबाजार, ३.उप अधीक्षक भूमि अभिलेख, दर्यापूर, ४.उप अधीक्षक भूमि अभिलेख, अजंनगांव सुर्जी, ५.उप अधीक्षक भूमि अभिलेख, धारणी, ६.उप अधीक्षक भूमि अभिलेख, चिखलदरा

अ. क्र.	विभागातील मूळ कार्यालयाचे सुधारीत कार्यक्षेत्र			नव्याने प्रस्तावीत कार्यालयांचे कार्यक्षेत्र व मुख्यालयाचे ठिकाण		
	मूळ कार्यालयाचे नांव	मुख्यालयाचे ठिकाण	कार्यक्षेत्र	नव्याने प्रस्तावित कार्यालयांचे नाव	मुख्यालयाचे ठिकाण	कार्यक्षेत्र
			चौकशी अधिकारी (शहर मापन) क्रमांक -२ १२.विशेष उप अधीक्षक भूमि अभिलेख तथा चौकशी अधिकारी (शहर मापन) क्रमांक-३ १३.विशेष उप अधीक्षक भूमि अभिलेख तथा चौकशी अधिकारी (शहर मापन) क्रमांक-४			
३	जिल्हा अधीक्षक भूमि अभिलेख छत्रपती संभाजीनगर क्रमांक -१	छत्रपती संभाजी नगर	१. उप अधीक्षक भूमि अभिलेख, छत्रपती संभाजीनगर २. उप अधीक्षक भूमि अभिलेख, सिल्लोड ३. उप अधीक्षक भूमि अभिलेख, फुलंब्री ४. उप अधीक्षक भूमि अभिलेख, पैठण ५. नगर भूमापन अधिकारी क्र.१, छत्रपती संभाजीनगर ६. नगर भूमापन अधिकारी क्र २ . छत्रपती संभाजीनगर (प्रस्तावित)	जिल्हा अधीक्षक भूमि अभिलेख छत्रपती संभाजीनगर क्रमांक -२	कन्नड	१. उप अधीक्षक भूमि अभिलेख, कन्नड २. उप अधीक्षक भूमि अभिलेख, वैजापूर ३. उप अधीक्षक भूमि अभिलेख, खुलताबाद ४. उप अधीक्षक भूमि अभिलेख, गंगापूर ५. उप अधीक्षक भूमि अभिलेख, सोयगांव
४	जिल्हा अधीक्षक भूमि अभिलेख, नांदेड क्रमांक १	नांदेड	१. उप अधीक्षक भूमि अभिलेख, नांदेड. २. उप अधीक्षक भूमि अभिलेख, लोहा. ३. उप अधीक्षक भूमि अभिलेख, नायगांव ४. उप अधीक्षक भूमि अभिलेख, (खै)कंधार. ५. उप अधीक्षक भूमि अभिलेख, बिलोली. ६. उप अधीक्षक भूमि अभिलेख, मुखेड.	जिल्हा अधीक्षक भूमि अभिलेख, नांदेड क्रमांक-२	भोकर	१. उप अधीक्षक भूमि अभिलेख, माहूर. २. उप अधीक्षक भूमि अभिलेख, किनवट. ३. उप अधीक्षक भूमि अभिलेख, हिमायतनगर. ४. उप अधीक्षक भूमि अभिलेख, हदगांव. ५. उप अधीक्षक भूमि अभिलेख, भोकर.




अ. क्र.	विभागातील मूळ कार्यालयाचे सुधारीत कार्यक्षेत्र			नव्याने प्रस्तावीत कार्यालयांचे कार्यक्षेत्र व मुख्यालयाचे ठिकाण		
	मूळ कार्यालयाचे नांव	मुख्यालयाचे ठिकाण	कार्यक्षेत्र	नव्याने प्रस्तावित कार्यालयांचे नाव	मुख्यालयाचे ठिकाण	कार्यक्षेत्र
			७.उप अधीक्षक भूमि अभिलेख, देगलूर. ८.नगर भूमापकन अधिकारी, नांदेड. (नव्याने प्रस्तावित)			६.उप अधीक्षक भूमि अभिलेख, मुदखेड, ७.उप अधीक्षक भूमि अभिलेख, अर्धापूर. ८.उप अधीक्षक भूमि अभिलेख, उमरी. ९.उप अधीक्षक भूमि अभिलेख, धर्माबाद.
५	जिल्हा अधीक्षक भूमि अभिलेख, आहिल्यानगर क्रमांक-१	आहिल्या नगर	१.उप अधीक्षक भूमि अभिलेख, आहिल्यानगर, २.उप अधीक्षक भूमि अभिलेख, नेवासा, ३.उप अधीक्षक भूमि अभिलेख, शेवगांव, ४.उप अधीक्षक भूमि अभिलेख, पाथर्डी, ५.उप अधीक्षक भूमि अभिलेख, जामखेड, ६.उप अधीक्षक भूमि अभिलेख, कर्जत, ७.उप अधीक्षक भूमि अभिलेख, श्रीगोंदा, ८.उप अधीक्षक भूमि अभिलेख, पारनेर, ९.नगर भूमापन अधिकारी, आहिल्यानगर	जिल्हा अधीक्षक भूमि अभिलेख, आहिल्यानगर क्रमांक-२	शिर्डी	१.उप अधीक्षक भूमि अभिलेख, राहूरी, २.उप अधीक्षक भूमि अभिलेख, संगमनेर, ३.उप अधीक्षक भूमि अभिलेख, अकोल, ४.उप अधीक्षक भूमि अभिलेख, कोपरगांव, ५.उप अधीक्षक भूमि अभिलेख, श्रीरामपूर, ६.उप अधीक्षक भूमि अभिलेख, राहता,
६	जिल्हा अधीक्षक भूमि अभिलेख, नाशिक क्रमांक-१	नाशिक	१.उप अधीक्षक भूमि अभिलेख, नाशिक, २.उप अधीक्षक भूमि अभिलेख, दिंडोरी, ३.उप अधीक्षक भूमि अभिलेख, पेट, ४.उप अधीक्षक भूमि अभिलेख, सुरगाणा, ५.उप अधीक्षक भूमि अभिलेख, त्रयंबकेश्वर, ६.उप अधीक्षक भूमि अभिलेख, इगतपुरी,	जिल्हा अधीक्षक भूमि अभिलेख, नाशिक क्रमांक-२	मालेगांव	१.उप अधीक्षक भूमि अभिलेख, कळवण, २.उप अधीक्षक भूमि अभिलेख, देवळा, ३.उप अधीक्षक भूमि अभिलेख, चांदवड, ४.उप अधीक्षक भूमि अभिलेख, बागलाण, ५.उप अधीक्षक भूमि अभिलेख, नांदगांव, ६.उप अधीक्षक भूमि अभिलेख, येवला,

अ. क्र.	विभागातील मूळ कार्यालयाचे सुधारीत कार्यक्षेत्र			नव्याने प्रस्तावीत कार्यालयांचे कार्यक्षेत्र व मुख्यालयाचे ठिकाण		
	मूळ कार्यालयाचे नांव	मुख्यालयाचे ठिकाण	कार्यक्षेत्र	नव्याने प्रस्तावित कार्यालयांचे नाव	मुख्यालयाचे ठिकाण	कार्यक्षेत्र
			७.उप अधीक्षक भूमि अभिलेख, निफाड, ८.उप अधीक्षक भूमि अभिलेख, सिन्नर, ९.नगर भूमापन अधिकारी नाशिक क्रमांक-१. १०.नगर भूमापन अधिकारी नाशिक क्रमांक-२, ११.विशेष उप अधीक्षक भूमि अभिलेख (न.भू.) क्रमांक -१ १२.विशेष उप अधीक्षक भूमि अभिलेख (न.भू.) क्रमांक -२ १३.विशेष उप अधीक्षक भूमि अभिलेख तथा चौकशी अधिकारी (श.मा.) क्रमांक १ १४.विशेष उप अधीक्षक भूमि अभिलेख तथा चौकशी अधिकारी (श.मा.) क्रमांक-२ १५.विशेष उप अधीक्षक भूमि अभिलेख तथा चौकशी अधिकारी (श.मा.) क्रमांक-३			७.उप अधीक्षक भूमि अभिलेख, मालेगांव ८.नगर भूमापन अधिकारी मालेगांव
७	जिल्हा अधीक्षक भूमि अभिलेख,	पुणे	१.उप अधीक्षक भूमि अभिलेख, जुन्नर, २.उप अधीक्षक भूमि अभिलेख, आंबेगाव,	जिल्हा अधीक्षक भूमि अभिलेख,	पुणे	१.उप अधीक्षक भूमि अभिलेख, हवेली, २.उप अधीक्षक भूमि अभिलेख, इंदापूर,


अ. क्र.	विभागातील मूळ कार्यालयाचे सुधारीत कार्यक्षेत्र			नव्याने प्रस्तावीत कार्यालयांचे कार्यक्षेत्र व मुख्यालयाचे ठिकाण		
	मूळ कार्यालयाचे नांव	मुख्यालयाचे ठिकाण	कार्यक्षेत्र	नव्याने प्रस्तावित कार्यालयांचे नाव	मुख्यालयाचे ठिकाण	कार्यक्षेत्र
	उत्तर पुणे		३.उप अधीक्षक भूमि अभिलेख, खेड, ४.उप अधीक्षक भूमि अभिलेख, मावळ ५.उप अधीक्षक भूमि अभिलेख, शिरूर, ६.उप अधीक्षक भूमि अभिलेख, मुळशी, ७.नगर भूमापन अधिकारी पिंपरी चिचवड, ८.नगर भूमापन अधिकारी क्रमांक -१ ९.नगर भूमापन अधिकारी क्रमांक-३ (नव्याने प्रस्तावित)	दक्षिण पुणे		३.उप अधीक्षक भूमि अभिलेख, बारामती, ४.उप अधीक्षक भूमि अभिलेख, दौंड, ५.उप अधीक्षक भूमि अभिलेख, पुरंदर, ६.उप अधीक्षक भूमि अभिलेख, भोर, ७.उप अधीक्षक भूमि अभिलेख, राजगड (वेल्ले) ८.नगर भूमापन अधिकारी क्रमांक २ ९. नगर भूमापन अधिकारी क्रमांक -४ (नव्याने प्रस्तावीत)
८	जिल्हा अधीक्षक भूमि अभिलेख, रायगड क्रमांक-१	अलिबाग	१.उप अधीक्षक भूमि अभिलेख, अलिबाग २.उप अधीक्षक भूमि अभिलेख, पेण ३.उप अधीक्षक भूमि अभिलेख, पनवेल. ४.उप अधीक्षक भूमि अभिलेख, उरण ५.उप अधीक्षक भूमि अभिलेख, कर्जत. ६.उप अधीक्षक भूमि अभिलेख, खालापूर. ७.उप अधीक्षक भूमि अभिलेख, मुरुड ८.नगर भूमापन अधिकारी, अलिबाग (नव्याने प्रस्तावित)	जिल्हा अधीक्षक भूमि अभिलेख, रायगड क्रमांक-२	माणगांव	१.उप अधीक्षक भूमि अभिलेख, माणगांव. २.उप अधीक्षक भूमि अभिलेख, महाड ३.उप अधीक्षक भूमि अभिलेख, म्हसाळा. ४.उप अधीक्षक भूमि अभिलेख, श्रीवर्धन. ५.उप अधीक्षक भूमि अभिलेख, पोलादपूर. ६.उप अधीक्षक भूमि अभिलेख, तळा. ७.उप अधीक्षक भूमि अभिलेख, रोहा. ८. उप अधीक्षक भूमि अभिलेख, सुधागड
३	नगर भूमापन कार्यालये					
१	नगर भूमापन अधिकारी	पुणे	हिंगणे बुद्रुक, पर्वती, पुणे शहर पेठा सदाशिव पेठ, नारायण पेठ, बुधवार पेठ,	नगर भूमापन अधिकारी क्रमांक-	पुणे	सुतारवाडी व बाणेर (न.भू.क्र.१ मधून वर्ग)

अ. क्र.	विभागातील मूळ कार्यालयाचे सुधारीत कार्यक्षेत्र			नव्याने प्रस्तावीत कार्यालयांचे कार्यक्षेत्र व मुख्यालयाचे ठिकाण		
	मूळ कार्यालयाचे नांव	मुख्यालयाचे ठिकाण	कार्यक्षेत्र	नव्याने प्रस्तावित कार्यालयांचे नाव	मुख्यालयाचे ठिकाण	कार्यक्षेत्र
	क्रमांक-१ पुणे (एकूण मिळकती संख्या - ३३,००८)		शनिवार पेठ, मुळा रोड, कर्वे नगर, व इतर, एरंडवणे, भांबुर्डा, पाषाण, औध, बोपोडी सुधारीत हिंगणे खुर्द, धनकवडी, कोथरुड (उप अ.भू.अ. हवेली मधून वर्ग) या गावाचे पूर्वी पैकी क्षेत्र होते आता संपूर्ण क्षेत्र सामील केले आहे.	३ पुणे (एकूण मिळकती - ६५२३७)		बाणेर, बालेवाडी, बावधन बुद्रुक, बावधन खुर्द, वारजे, शिवणे, नांदेड, वडगांव खुर्द, वडगाव बुद्रुक, कुरण, आंबेगाव बुद्रुक, आंबेगाव खुर्द, न-हे, धायरी, किरकटवाटी, मांगडेवाडी, निंबाळकरवाडी, येवलेवाडी, कोंढवेबुद्रुक, पिसोळी, उंझी, मंहमदवाडी, (वरील गावे उप अ.भू.अ. हवेली मधून वर्ग)
२	नगर भूमापन अधिकारी क्रमांक-२ पुणे (एकूण मिळकती - ४०१००)	पुणे	पुणे शहर / पेठ - (गणेश पेठ, महात्मा फुले पेठ, घोरपडे पेठ, गुरुवार पेठ, सोमवार पेठ, मंगळवार पेठ, रविवार पेठ, कसबा पेठ, नाना पेठ, भवानी पेठ, शुक्रवार पेठ, सबर्बन व इतर कात्रज (पैकी) कोंढवे खुर्द (पैकी), वानवडी, हडपसर (पैकी) मुंढवा, घोरपडी, येरवडा, कळस (पैकी) धानोरी (पैकी), लोहगाव (पैकी) सुधारीत कात्रज, कोंढवा खुर्द, हडपसर, कळस, धानोरी व लोहगांव (उप अ.भू.अ. हवेली	नगर भूमापन अधिकारी क्रमांक-४ पुणे (एकूण मिळकती - ८०६९३)	पुणे	बोपखेल, दिधी, च-होली बुद्रुक, डूडूळगाव, निरगुडी, वडगांव शिंदे, वाघोली, खराडी, वडगांव शेरी, मांजरी खुर्द, मांजरी बुद्रुक, शेवाळवाडी, फुरसुंगी, वडकी, ऊरळी देवाची, होळकरवाडी, वडाचीवाडी, औताड हांडेवाडी, वडमुखवाडी (च-होली बुद्रुक खालील), चोवीसवाडी (च-होली बुद्रुक खालील) (वरील गावे उप अ.भू.अ. हवेली मधून वर्ग)


अ. क्र.	विभागातील मूळ कार्यालयाचे सुधारीत कार्यक्षेत्र			नव्याने प्रस्तावीत कार्यालयांचे कार्यक्षेत्र व मुख्यालयाचे ठिकाण		
	मूळ कार्यालयाचे नांव	मुख्यालयाचे ठिकाण	कार्यक्षेत्र	नव्याने प्रस्तावित कार्यालयांचे नाव	मुख्यालयाचे ठिकाण	कार्यक्षेत्र
			मधून वर्ग) या गावाचे पूर्वी पैकी क्षेत्र होते आता संपूर्ण क्षेत्र सामील केले आहे. विश्रांतवाडी कळस खालील (उप अ.भू.अ. हवेली मधून वर्ग)			
	नगर भूमापन अधिकारी पिंपरी चिंचवड (एकूण मिळकतीची संख्या - ८३७८७)	पिंपरी	सांगवी, दापोडी, गुरव पिंपळे, पिंपळे सौदागर, पिंपळे निलख, रहाटणी, पिंपरी वाधिरे, भोसरी, चिंचवड, आकुर्डी निगडी, सुधारीत रावेत, किवळे, देहू, तळवडे, चिखली, बो-हाडेवाडी, मोशी, या गावाचे पूर्वी पैकी क्षेत्र होते आता संपूर्ण क्षेत्र सामील केले आहे. तसेच विठठलनगर, माळीनगर, चिंचोली, किन्हई मामुर्डी. ही गावे नव्याने सामील केलेली आहेत.			
	उप अधीक्षक भूमि अभिलेख, हवेली	पुणे	कांडवे धावडे, कुडजे, आस्करवाडी, खामगांव मावळ, मोगरवाडी खामगांव मावळ खालील, मालखेड, मांडवी खुर्द, जांभळी, भिलारेवाडी, गोगलवाडी, गाऊडदरा, रामनगर, खेडशिवापूर, शिवापूर, रहाटवडे, कोंढणपूर, अवसरे			




अ. क्र.	विभागातील मूळ कार्यालयाचे सुधारीत कार्यक्षेत्र			नव्याने प्रस्तावीत कार्यालयांचे कार्यक्षेत्र व मुख्यालयाचे ठिकाण		
	मूळ कार्यालयाचे नांव	मुख्यालयाचे ठिकाण	कार्यक्षेत्र	नव्याने प्रस्तावित कार्यालयांचे नाव	मुख्यालयाचे ठिकाण	कार्यक्षेत्र
			नगर, कोपरे, गो-हे बुद्रुक, घेरा सिंहगड, सांभारेवाडी घेरा सिंहगड खाली, थोपटेवाडी (गो-हे बुद्रुकखाली) आगळंबे, खडकवाडी (आगळंबे खालील) बहुली, भगतवाडी वडदरे, आवी, तानाजीनगर, सणसनगर, डोणजे, नांदोशी , खडकवासला, जांभूळवाडी, कोळेवाडी, आहिरे, खाडेवाडी, मोकारवाडी, वांजळेवाडी, गो-हेखुर्द, मोरदरवाडी, खानापूर, मांडवी बुद्रुक, सांगरुण, तुळापूर, फुलगांव, वढू खुर्द, पेरणे, लोणीकंद, कदमवाकवस्ती, केसनंद, बकोरी, डोगरगांव, सावदेव, आळंदी म्हातोबाची, रामोशीवाडी, आष्टापूर, खामगांव टेक, टिळेकरवाडी, माणभाव वाडी, तरडे, वळती, नायगांव, पेठ(नायगाव खालील), कोरेगाव मुळ, बिवरी, शिरसवडी, गावडेवाडी, मुरकुटे नगर, पिंपरी सांडस, न्हावी सांडस, भावडी, बुरके गांव, वाडे बोलाई, साष्टे, कोलवडी, लोणी काळभोर,			



अ. क्र.	विभागातील मूळ कार्यालयाचे सुधारीत कार्यक्षेत्र			नव्याने प्रस्तावीत कार्यालयांचे कार्यक्षेत्र व मुख्यालयाचे ठिकाण		
	मूळ कार्यालयाचे नांव	मुख्यालयाचे ठिकाण	कार्यक्षेत्र	नव्याने प्रस्तावित कार्यालयांचे नाव	मुख्यालयाचे ठिकाण	कार्यक्षेत्र
			कुंजीरवाडी, सांगवी सांडस, हिंणगांव, उरळी कांचन, थेऊर, शिंदेवाडी, भवरापूर, शिंदवणे, सोरतापवाडी, आंबी, सोनापूर, कल्याण, मणेरवाडी. (खानापूर खालील)			
३	उप अधीक्षक भूमि अभिलेख, कराड	कराड	कराड तालुका कार्यक्षेत्र	नगर भूमापन अधिकारी, कराड (एकूण मिळकती - ६८,८६९)	कराड	कराड शहर - अप्पर परिरक्षण भूमापक कराड व परिरक्षण भूमापक कराड सजामधील सर्व मिळकती इंदोली, चौरे, पाल, मसूर, हेळगांव, शामगांव, शिरवडे, तळबीड, उब्रजशहर, बेलवडे हवेली, चिखली, पेरले, चरेगाव, कोणगाव, अंधारवाडी, अंतवडी, हरपवाडी, खालकरवाडी, बाण्याचीवाडी, कचरेवाडी, कालगाव, कोरीवळे, कोटी, गोसावेवाडी, बानुगडेवाडी, खेडजाईवाडी, भवानवाडी, भोसलेवाडी, गायकवाडवाडी, मरळी, साबळवाडी, शिरगांव, चोरजवाडी, डफळवाडी, हणबरवाडी, बेलवाडी, वाजेवाडी, हिगनोळे, कांबिरवाडी, तासवडे, शहापूर. (वरील गावे परिरक्षक भूमापक उब्रज सजा



अ. क्र.	विभागातील मूळ कार्यालयाचे सुधारीत कार्यक्षेत्र			नव्याने प्रस्तावीत कार्यालयांचे कार्यक्षेत्र व मुख्यालयाचे ठिकाण		
	मूळ कार्यालयाचे नांव	मुख्यालयाचे ठिकाण	कार्यक्षेत्र	नव्याने प्रस्तावित कार्यालयांचे नाव	मुख्यालयाचे ठिकाण	कार्यक्षेत्र
						<p>मधील आहेत)</p> <p>कार्वे, कोपर्डे हवेली, विरवडे, करवडी, वाघेरी, शोरे, रेटरेखुर्द, शेणोली, बनवडी, गोळेश्वर, कोडोली, गोवारे, कापील, सदाशिवगड, रेटरेबुद्रुक, पाचुंद, गोदी, कामथी, सयापूर, कोरेगांव, सैदापूर, (वरील गावे परिरक्षक भूमापक कार्वे सजा मधील आहेत)</p> <p>नांदलापूर, कासारशिरंब, आटके, वाठार, बेलवडे, बुद्रुक, काले, कालवडे, जखिणवाडी, नारायणवाडी, ओंड, येळगांव, उंडाळे, येणपे, सवादे, नांदगाव, भुरभुशी. घोगांव, बोत्रेवाडी, माटेकरवाडी, टाळगाव, अकाईचीवाडी, जिंती, भरेवाडी, महारुगडेवाडी, टाळगांव, म्हासोली, हवेलवाडी, गोटेवाडी, साळशिरंबे, मालखेड, मनू, लटकेवाडी, धोंडेवाडी, (वरील गावे परिरक्षक भूमापक वाठार सजा मधील आहेत)</p> <p>तांबवे, विंग, कोळे, कोळेवाडी, वहागांव,</p>




अ. क्र.	विभागातील मूळ कार्यालयाचे सुधारीत कार्यक्षेत्र			नव्याने प्रस्तावीत कार्यालयांचे कार्यक्षेत्र व मुख्यालयाचे ठिकाण		
	मूळ कार्यालयाचे नांव	मुख्यालयाचे ठिकाण	कार्यक्षेत्र	नव्याने प्रस्तावित कार्यालयांचे नाव	मुख्यालयाचे ठिकाण	कार्यक्षेत्र
						मुढे, खोडशी, येरवळे, चचेगाव, सुपने, म्होप्रे, अबईचीवाडी, आरेवाडी, साजूर, अंबवडे, गमेवाडी, बेलदरे, भोळेवाडी, तारुख, पोतले, घारेवाडी, (वरील गावे परिरक्षक भूमापक तांबवे सजा मधील आहेत)
४	उप अधीक्षक भूमि अभिलेख, ठाणे	ठाणे	ठाणे तालुका कार्यक्षेत्र	नगर भूमापन अधिकारी मिरा-भाईदर (एकूण मिळकती ५७६९७)	मिरा भाईदर	काशी, पेणकरपाडा, मोरवा, वरसावे, भाईदर (प.) राई (गावठाण), मिरे, उत्तन (गावठाण), नवघर, चेणा, घोडबंदर, भाईदर (पूर्व), भाईदर (पश्चिम), खारी, राई, गोडदेव, महाजनवाडी, मुर्ध, उत्तन
५	उप अधीक्षक भूमि अभिलेख, कल्याण	कल्याण	कल्याण तालुका कार्यक्षेत्र	नगर भूमापन अधिकारी कल्याण (एकूण मिळती - ५६,०६८)	कल्याण	कल्याण, गंधारे, गौरीपाडा, कोळीवली, वाडेघर, सापाड, उंबडे, बारावे, चिकणघर, मोहने, गाळेगाव, उंभर्णी मोहीली, बल्याणी, क्षेडेगोळवली, अटाळी, शहाड, मांडा, काटेमानिवली, वडवली, टिटवाला, आंबिवली,
६	उप अधीक्षक भूमि अभिलेख, वसई	वसई	वसई तालुका क्षेत्र सकवार, भातणे, भालीवली, नवसई, खनिवडे, हेदवडे, चिमणे, उसगांव,	नगर भूमापन अधिकारी, वसई (एकूण मिळती	वसई	उमेळमान, कामण, चिंचोटी, कोल्हो, देवदळ, बापाणे, पोमण, सारजामोरी, मोरी, शिलोत्तर, मालाजी पाडा,

अ. क्र.	विभागातील मूळ कार्यालयाचे सुधारीत कार्यक्षेत्र			नव्याने प्रस्तावीत कार्यालयांचे कार्यक्षेत्र व मुख्यालयाचे ठिकाण		
	मूळ कार्यालयाचे नांव	मुख्यालयाचे ठिकाण	कार्यक्षेत्र	नव्याने प्रस्तावित कार्यालयांचे नाव	मुख्यालयाचे ठिकाण	कार्यक्षेत्र
			शिवणसई, खाडी, डोलीवपाडा, कसराळी, दहिसर, टोकरे, चांदीप, श्रिसाड, मांडवी, कण्हेर, पेल्हार, खैरपाडा, मेढे, वडघर, कळंभोणे, आंबोडे, भिनार, सायवन, आडने, पारोळ, शिरवली, खदेपिवली, करंजोण, तिल्हेर, माजिवली, काशिदकोपर, कोशिंबे, शिरगाव	३३७२६)		ससुनवघर, नागले, मुळगांव, वडवडी, नायगांव, वसई (MCI) खोचिवडे, पाली, सांडोर, चोबारे, किरवली, उमेळे, बिलालपाडा, वालीव, सातीवली, गोखिवरे, राजावली, टीवरी, चंद्रपाडा (सीटी), जुचंद्र, पाणजू, नवघर-माणिकपूर, सालोली, आक्टन, तरखड, कराडी, कौलार खुर्द, कौलार बुद्रुक, वासळई, रानगांव, गिरीज, उमेळा, कराडी, मालोंडे, धोवली, दिवानमान, सोपारा, निळेमोरे, तुळीज, आचोळे, मोर, खारडी, खीवणे, रानपाडा, बरामपूर, चुळणे,
७	उप अधीक्षक भूमि अभिलेख वसई	वसई	वसई तालुका क्षेत्र	नगर भूमापन अधिकारी, विरार (एकूण मिळती ६८,९९०)	विरार	गासकोपरी, कोपरी, चंदनसार, भाटपाडा, धानीव, सपाळे, वठार, कोफराड, बोळीज, आगाशी, पाटीलगाव, अर्नाळा, अर्नाळा किल्ला, टेंभी, कोल्हापूर, मुक्कमा, चिखलडोंगरे, वसई विरार सिटी, भुईगाव बुद्रुक, भुईगांव खुर्द, गास, निर्मळ, नवाळे, नालासोपारा, मदेस, वाघेली, कळंब, करमाळे, उमराळे, नाळे, डोंगरे, नारंगी,

अ. क्र.	विभागातील मूळ कार्यालयाचे सुधारीत कार्यक्षेत्र			नव्याने प्रस्तावीत कार्यालयांचे कार्यक्षेत्र व मुख्यालयाचे ठिकाण		
	मूळ कार्यालयाचे नांव	मुख्यालयाचे ठिकाण	कार्यक्षेत्र	नव्याने प्रस्तावित कार्यालयांचे नाव	मुख्यालयाचे ठिकाण	कार्यक्षेत्र
						समेळ, सोपारा, राजोडी,
८	उप अधीक्षक भूमि अभिलेख, कल्याण	कल्याण	कल्याण तालुका कार्यक्षेत्र	नगर भूमापन अधिकारी, डोंबिवली (५१,४४९ एकूण मिळतीची संख्या)	डोंबिवली	डोंबिवली पै., ग.भा.पाथली, गावदेवी, नवागांव, डोंबिवली पैकी, नवागांव, शिवाजीनगर, जुर्नी डोंबिवली, ठाकुर्ली, मोठागाव, आयर, कोपर, चोळे, आजदे गोळवली, नेतीवली, कचोरे, कांचनगाव, तिसगांव तसेच कल्याण व डोंबिवली महानगर पालीकेच्या कार्यक्षेत्रात नव्याने समाविष्ट झालेली गावे कोळे, संदप, घेसर, हेदुटणे, मानगाव, निळजे, काटई, उसरघर, घारिवली, भोपर, नांदिवल तर्फे पाचानंद, आसदे, सागाव, नांदिवली तर्फे अंबरनाथ, दावडी, पिसवली, गोळवली, सोनारपाडा, एकूण -१८ गावाना स्वामित्व योजना लागू झालेली नाही सदरची गावे भविष्यात नगर भूमापन योजना लागू होऊन परिरक्षणाखाली नगर भूमापन डोंबिवली या कार्यालयाचे कार्यक्षेत्रात समाविष्ट करावी लागणार आहेत.
९	उप अधीक्षक	अलीबाग	अलीबाग तालुका क्षेत्र	नगर भूमापन	अलिबाग	अलिबाग, आवास, आवेटी, आंदोशी,




अ. क्र.	विभागातील मूळ कार्यालयाचे सुधारीत कार्यक्षेत्र			नव्याने प्रस्तावीत कार्यालयांचे कार्यक्षेत्र व मुख्यालयाचे ठिकाण		
	मूळ कार्यालयाचे नांव	मुख्यालयाचे ठिकाण	कार्यक्षेत्र	नव्याने प्रस्तावित कार्यालयांचे नाव	मुख्यालयाचे ठिकाण	कार्यक्षेत्र
	भूमि अभिलेख अलिबाग			अधिकारी, अलीबाग (एकूण मिळकती २९९०४ तसेच नव्याने २८ गावे)		आंबेघर, आंबेपूर, उसर, काचळी, कामाले, कार्ले, काळवड, किहिम, कुणे, कुदे, कुरुळ (सीटी) कुर्दुस, कुसंबळे, केतकीचा मळा, कोप्रोली, खातविरा, खर पेढांबे, खिडकी, खोपणेखार, खंडाळे, गोठी, गोटेघर, घसवड, चरी, चिंचवली, चिंचोटी, चोंढी, झिराडपाडा, ढवरपाडा (एन.व्ही.), तलवली तर्फे उमटे, तळाशेत. ताडवागळे, थळ, दिवलांग, देवघर, घेरंड, धोकवडे, नवखार तर्फे उमटे, नवेदर नवगांव, नवेदर बेली, नागाझरी, नारंगी, नारंगीखार, मेहुली, परहूर, पहूरपाडा, पवेळे, पाल्हे, पिटकीरी, पेझारी, पोयनाड, बहिरोळे, बागदांडा, बामणगांव, बामणसुरे, बामणोली, बिडवागळे, बेलकडे, बेलोशी, बोरघर, बोरिस, भाकरवड, भादाने, भायखळा, भाल, भिलजी, भुते, भेरसे, भोर्नंग, मल्यान, महाजणे, मानकुळे, मान तर्फे झिराड, मापगाव, मालाडे, मांडवखार,



अ. क्र.	विभागातील मूळ कार्यालयाचे सुधारीत कार्यक्षेत्र			नव्याने प्रस्तावीत कार्यालयांचे कार्यक्षेत्र व मुख्यालयाचे ठिकाण		
	मूळ कार्यालयाचे नांव	मुख्यालयाचे ठिकाण	कार्यक्षेत्र	नव्याने प्रस्तावित कार्यालयांचे नाव	मुख्यालयाचे ठिकाण	कार्यक्षेत्र
						<p>मांडवे तर्फे झिराड, मिल्कटखार, मुळे, मेढेखार, मोरोडे, राजेवाडी, रावेत, रांजणखार, रांजणखार डावली, रुळे, रुईशेत भोमोली, रेवदंडा, रेवस, लेभी, लोणारे, वडवली, वढाव खूंद, वढाव बुद्रुक, वनवली, वरंडे, वळवली, वाघविरा, वाघोडे, वाघण, वाडगांव, वायशेत, वालावडे, वावे, वेलावली, वेशी, वैजाळी, शहापूर, शहाबाज, श्रीगांव, सहाण, सागाव, सातघर, सारळ, सुडकोली.</p> <p>तसेच नव्याने समाविष्ट होणारी गावे स्वामीत्व योजना पूर्ण झालेनंतर येणारी गावे</p> <p>कोळगाव, कावाडे, झिराड, मुशेत, सातीर्जे, आगरसुरे, सोगाव, हशीवरे, पेढांबे, तळवडे, कोपर, कुरकुंडी कोलटेंभी, गोंधळपाडा (एन.व्ही.) हेमनगर, कोळघर, ढवर, कावीर, खानाव, घोटवडे, दिविपारंगी, फणसापूर तर्फे उमटे,</p>

अ. क्र.	विभागातील मूळ कार्यालयाचे सुधारीत कार्यक्षेत्र			नव्याने प्रस्तावीत कार्यालयांचे कार्यक्षेत्र व मुख्यालयाचे ठिकाण		
	मूळ कार्यालयाचे नांव	मुख्यालयाचे ठिकाण	कार्यक्षेत्र	नव्याने प्रस्तावित कार्यालयांचे नाव	मुख्यालयाचे ठिकाण	कार्यक्षेत्र
						रामराज, ताजपूर, महान, चेंढरे (सीटी), नांदाईपाडा, चंदरवाडी
१०	नगर भूमापन अधिकारी, क्रमांक-१ नाशिक (एकूण मिळकती ७१,३५४)	नाशिक	म्हसरुळ, (उप अ, भू.अ. नाशिक मधून वर्ग) आडगाव, नाशिक शहर-१,२,४. नांदुर दसक, मानुर, पंचक, दसक, आगर टाकळी, देवळाली+भगूर, वडनेर दुमाला, विहीतगांव, वडाळा, चेहेडी, चाडेगांव, पिंपळगाव (खांब)	नगर भूमापन अधिकारी, क्रमांक-२ नाशिक (एकूण मिळकती ७६,२३६)	नाशिक	मखलाबाद (उप अ, भू.अ. नाशिक मधून वर्ग), गंगापूर, आनंदवल्ली, पिंपळगाव (बहुला), सातुपर, कामटवाडे, चुंचाळे, अंबड खु., पाथर्डी, दाढेगांव. नाशिक शहर-३ (वरील गावे न.भू. अ. क्र.-१नाशिक मधून वर्ग) नाशिक शहर-५ नव्याने परिरक्षणासाठी येणारी सजा.
११	नगर भूमापन अधिकारी क्रमांक- १ छत्रपती संभाजीनगर एकूण मिळकतीची संख्या - १६५९८१	छत्रपती संभाजी नगर	१.परिरक्षण भूमापक क्र १- १७०० मिळकती २.परिरक्षण भूमापक क्र २- ३००० मिळकती ३. परिरक्षण भूमापक क्र ३- २९०० मिळकती ४.परिरक्षण भूमापक क्र ४-३००० मिळकती ५. परिरक्षण भूमापक क्र ८-३००० मिळकती ६. परिरक्षण भूमापक क्र ९- २९१० मिळकती	नगर भूमापन अधिकारी क्रमांक- २ छत्रपती संभाजीनगर एकूण मिळकतीची संख्या -१५४६४५	छत्रपती संभाजी नगर	सद्यस्थितीतील नगर भूमापन अधिकारी,छत्रपती संभाजीनगर यांचेकडे परिरक्षणासाठी असलेल्या छत्रपती संभाजीनगर शहरातील मिळकती १.परिरक्षण भूमापक क्र १- १७४६ मिळकती २.परिरक्षण भूमापक क्र ५- ३४०० मिळकती ३. परिरक्षण भूमापक क्र ७ -३००० मिळकती


अ. क्र.	विभागातील मूळ कार्यालयाचे सुधारीत कार्यक्षेत्र			नव्याने प्रस्तावीत कार्यालयांचे कार्यक्षेत्र व मुख्यालयाचे ठिकाण		
	मूळ कार्यालयाचे नांव	मुख्यालयाचे ठिकाण	कार्यक्षेत्र	नव्याने प्रस्तावित कार्यालयांचे नाव	मुख्यालयाचे ठिकाण	कार्यक्षेत्र
			<p>७. परिरक्षण भूमापक क्र १०- ३००० मिळकती</p> <p>८. परिरक्षण भूमापक क्र ६ (भागशः)३५० मिळकती</p> <p>हर्सूल- ८४५ मिळकती</p> <p>(नगर भूमापन अधिकारी क्र १ छत्रपती संभाजीनगर यांचेकडे सद्यस्थितीत परिरक्षणासाठी असलेल्या एकूण मिळकतींची संख्या-२०७०५)</p> <p>नगर भूमापन अधिकारी क्र. १ छत्रपती संभाजीनगर यांचेकडे येणा-या महानगरपालिका हद्दीतील वाढीव मिळकतींची संख्या १४५२७६</p>			<p>४. परिरक्षण भूमापक क्र ६ (भागशः) २९०० मिळकती</p> <p>५.चिकलठाणा १०२३ मिळकती</p> <p>(सद्यस्थितीत परिरक्षणासाठी असलेल्या एकूण मिळकतींची संख्या -१२०६९)</p> <p>प्रस्तावित नगर भूमापन अधिकारी क्र २ छत्रपती संभाजीनगर यांचेकडे येणा-या महानगरपालिका हद्दीतील वाढीव मिळकतींची संख्या १४२५७६</p>
१२	उप अधीक्षक भूमि अभिलेख, जालना	जालना	<p>प्रस्तावित नगर भूमापन कार्यालय जालना चे कार्यक्षेत्र वगळून उर्वरित तालूका कार्यक्षेत्रातील नियमित कामकाजासह एकूण गावे १५२ पैकी जुने नगर भूमापन झालेले गावे ६ मिळकती ४०९४ स्वामित्व अंतर्गत एकूण गावे-११४ मिळकत पत्रिकेची संख्या -२१३९७</p>	नगर भूमापन अधिकारी जालना (एकूण मिळकती - ७९,०००)	जालना	<p>सद्यस्थितीतील उप अधीक्षक भूमि अभिलेख, जालना यांचेकडे परिरक्षणासाठी असलेल्या जालना शहरातील मिळकती- ४१५८१</p> <p>जालना महानगरपालिका हद्दीतील प्रस्तावित वाढीव मिळकती- ३१७७६</p> <p>एकूण मिळकती -७९०००</p>



अ. क्र.	विभागातील मूळ कार्यालयाचे सुधारीत कार्यक्षेत्र			नव्याने प्रस्तावीत कार्यालयांचे कार्यक्षेत्र व मुख्यालयाचे ठिकाण		
	मूळ कार्यालयाचे नांव	मुख्यालयाचे ठिकाण	कार्यक्षेत्र	नव्याने प्रस्तावित कार्यालयांचे नाव	मुख्यालयाचे ठिकाण	कार्यक्षेत्र
			स्वामित्व अंतर्गत प्रगतीतील गावे-०७			
१३	उप अधीक्षक भूमि अभिलेख, परभणी	परभणी	प्रस्तावित नगर भूमापन कार्यालय परभणी चे कार्यक्षेत्र वगळून उर्वरित तालूका कार्यक्षेत्रातील नियमित कामकाजासह एकूण गावे १३२ पैकी जुने नगर भूमापन झालेले गावे २० एकूण मिळकती १३७३५ स्वामित्व अंतर्गत एकूण गावे-८४ मिळकत पत्रिकेंची संख्या-२३५२३ स्वामित्व अंतर्गत प्रगतीतील गावे १६	नगर भूमापन अधिकारी, परभणी (एकूण मिळकती - १,०९,००९)	परभणी	सद्यस्थितीतील उप अधीक्षक भूमि अभिलेख, परभणी यांचेकडे परिरक्षणासाठी असलेल्या परभणी शहरातील मिळकती - १८४८७ परभणी महानगरपालिका हद्दीतील प्रस्तावित वाढीव मिळकती ९०५२२
१४	उप अधीक्षक भूमि अभिलेख, नांदेड	नांदेड	प्रस्तावित नगर भूमापन कार्यालय नांदेड चे कार्यक्षेत्र वगळून उर्वरित तालूका कार्यक्षेत्रातील नियमित कामकाजासह एकूण गावे १०५ पैकी जुने नगर भूमापन झालेले गावे १० एकूण मिळकती ८९९० स्वामित्व अंतर्गत एकूण गावे -३७ मिळकत पत्रिकेंची संख्या - ५८६२ स्वामित्व अंतर्गत प्रगतीतील गावे-९	नगर भूमापन अधिकारी, नांदेड एकूण मिळकती - १,४६,०८६	नांदेड	सद्यस्थितीतील उप अधीक्षक भूमि अभिलेख, नांदेड यांचेकडे परिरक्षणासाठी असलेल्या नांदेड शहरातील मिळकती - १९१६५ नांदेड -वाघाळा महानगरपालिका हद्दीतील प्रस्तावित वाढीव मिळकती- १,२६,९२१


अ. क्र.	विभागातील मूळ कार्यालयाचे सुधारीत कार्यक्षेत्र			नव्याने प्रस्तावीत कार्यालयांचे कार्यक्षेत्र व मुख्यालयाचे ठिकाण		
	मूळ कार्यालयाचे नांव	मुख्यालयाचे ठिकाण	कार्यक्षेत्र	नव्याने प्रस्तावित कार्यालयांचे नाव	मुख्यालयाचे ठिकाण	कार्यक्षेत्र
१५	उप अधीक्षक भूमि अभिलेख, लातूर	लातूर	प्रस्तावित नगर भूमापन कार्यालय लातूर चे कार्यक्षेत्र वगळून उर्वरित तालूका कार्यक्षेत्रातील नियमित कामकाजासह एकूण गावे ११९ पैकी जुने नगर भूमापन झालेले गावे २२ एकूण मिळकती १७००५ स्वामित्व अंतर्गत एकूण गावे- ७७ मिळकत पत्रिकेची संख्या - ११६६४ स्वामित्व अंतर्गत प्रगतीतील गावे - २	नगर भूमापन अधिकारी, लातूर एकूण मिळकती - १,०५,२८०	लातूर	सद्यस्थितीतील उप अधीक्षक भूमि अभिलेख, लातूर यांचेकडे परिरक्षणासाठी असलेल्या लातूर शहरातील मिळकती- ११५५१ लातूर महानगरपालिका हद्दीतील प्रस्तावित वाढीव मिळकती -१४२२८
१६	उप अधीक्षक भूमि अभिलेख, बीड	बीड	प्रस्तावित नगर भूमापन कार्यालय बीड चे कार्यक्षेत्र वगळून उर्वरित तालूका कार्यक्षेत्रातील नियमित कामकाजासह एकूण गावे २२९ पैकी जुने नगर भूमापन झालेले गावे ४४ एकूण मिळकती १११०६ स्वामित्व अंतर्गत एकूण गावे-१ मिळकत पत्रिकेची संख्या -२९१ स्वामित्व अंतर्गत प्रगतीतील गावे १८५	नगर भूमापन अधिकारी, बीड एकूण मिळकतीची - ७२,०५५	बीड	सद्यस्थितीतील उप अधीक्षक भूमि अभिलेख, बीड यांचेकडे परिरक्षणासाठी असलेल्या बीड शहरातील मिळकती - ११९१० बीड नगरपालिका हद्दीतील प्रस्तावित वाढीव मिळकती ६०१४५
१७	उप अधीक्षक	अमरावती	अमरावती तालुका	नगर भूमापन	अमराव	अमरावती शहर- वडाळा, सातुर्णा.

अ. क्र.	विभागातील मूळ कार्यालयाचे सुधारीत कार्यक्षेत्र			नव्याने प्रस्तावीत कार्यालयांचे कार्यक्षेत्र व मुख्यालयाचे ठिकाण		
	मूळ कार्यालयाचे नांव	मुख्यालयाचे ठिकाण	कार्यक्षेत्र	नव्याने प्रस्तावित कार्यालयांचे नाव	मुख्यालयाचे ठिकाण	कार्यक्षेत्र
	भूमि अभिलेख, अमरावती			अधिकारी, अमरावती (एकूण मिळकती ९०,२०७)	ती	गंभिरपूर, राजापेठ, बेनोड, महाजनूपूर, तारखेड, शेगांव, नांदगावपेठ, अंजनगाव बारी, रहाटगांव, बडनेरा, वरुडा. जेवढ, वडद. निंभोरा असे परिरक्षण भूमापक क्रमांक १ ते ८
१८	उप अधीक्षक भूमि अभिलेख, अकोला	अकोला	अकोला तालुका	नगर भूमापन अधिकारी, अकोला (एकूण मिळकती ५६,१९१)	अकोला	अकोला शहर, बोरगांव, मंजू, कानशिवनी, धुसर, उगवा, दहिगांव, गांवडे, उमरी, डाबकी, माझोड, कुरणखेड, आगर, चिखलगांव, दहिहांडा, पातूर नंदापूर, गोरगांव खुर्द व स्वामित्व ची एकूण १४० गावे न. भू. क्रमांक १ ते ५ व प. भू. बोरगांव मंजू
१९	उप अधीक्षक भूमि अभिलेख, यवतमाळ	यवतमाळ	यवतमाळ तालुका	नगर भूमापन अधिकारी, यवतमाळ (एकूण मिळकती ५६,८०९)	यवतमाळ	यवतमाळ शहर, मोहा, भोसा, डोर्ली, पिंपळगांव, उमरसरा, वडगांव, रोड, लोहारा, वाघापूर नझूल परिरक्षण भूमापक क्रमांक १ ते ६ यवतमाळ व परिरक्षण भूमापक लोहारा.
२०	उप अधीक्षक भूमि अभिलेख, बुलढाणा	बुलढाणा	बुलढाणा तालुका कार्यक्षेत्र	नगर भूमापन अधिकारी, बुलढाणा	बुलढाणा शहर	नझूल परिरक्षण भूमापक बुलढाणा. हनवतखेड, सुदंरखेड, माळविहीर, येळगांव, जांभरुन, सागवान



अ. क्र.	विभागातील मूळ कार्यालयाचे सुधारीत कार्यक्षेत्र			नव्याने प्रस्तावीत कार्यालयांचे कार्यक्षेत्र व मुख्यालयाचे ठिकाण		
	मूळ कार्यालयाचे नांव	मुख्यालयाचे ठिकाण	कार्यक्षेत्र	नव्याने प्रस्तावित कार्यालयांचे नाव	मुख्यालयाचे ठिकाण	कार्यक्षेत्र
				(एकूण मिळकती ७९,८९०)		
२१	नगर भूमापन अधिकारी क्रमांक- २ नागपूर	नागपूर	भरतवाडा, पारडी, पुनापूर, चिखली देव, हिवरी, वाठोडा, भांडवाडी, हरपूर, दिघोरी, बिडीपेठ, सककरदरा, मानेवाडा, बाबुळखेडा, वांजरा, वांजरी, कळमना, चिखली खुर्द, बिनाक	नगर भूमापन अधिकारी क्रमांक- ४ (एकूण मिळकती २४,३४८)	नागपूर	मानकापूर, झिंगाबाई टाकळी, गोरेवाडा, बोरगांव, नारा, नारी, इंदोर, भानखेडा, वडपाकड, हंसापूरी, (वरील गावे न.भू. अधिकारी क्रमांक-२ मधून वर्ग)
	नगर भूमापन अधिकारी क्रमांक- ३ नागपूर	नागपूर	जयताळा, खामला, शिवणगाव, अजनी, सोनेगाव, लेंड्रा, भामटी, चिंचभवन, जाटतरोडी, धंतोली, टाकळी सीम, परसोडी, सोमलवाडा, अंबाझरी, पांढराबोडी, गाडगा			दाभा, हजारी पहाड, फुटाळा, कच्चीमेट, तेंलगखेडी, धरमपेठ, सिताबर्डी, जरीपटका, पोलीसलाईन टाकळी. (वरील गावे न.भू. अधिकारी क्रमांक-३ मधून वर्ग)
२२	उप अधिक्षक भूमि अभिलेख, चंद्रपूर	चंद्रपूर	भूमापन काम चंद्रपूर तालुका	नगर भूमापन अधिकारी, चंद्रपूर (एकूण मिळकती २९,९०५)	चंद्रपूर	जटपूरा १, जटपूरा २, बाबुपेठ, बालाजीपूरा, भानापेठ, समाधीपूरा, सिव्हील लाईन, मोरवा, दुर्गापूर, ताडाळी, अजयपूर रैयतवारी, अडेगाव, अन्तुर्ला, आगरझरी, आरवट, आंभोरा, उसगाव, कारवा, किटाळी, कोसारा, खुटाळा, गोंडसवारी रयतवारी, घंटा चौकी, चक निम्बाळा, चक बोर्डा, चांदसुर्ला, चांदूर,

अ. क्र.	विभागातील मूळ कार्यालयाचे सुधारीत कार्यक्षेत्र			नव्याने प्रस्तावीत कार्यालयांचे कार्यक्षेत्र व मुख्यालयाचे ठिकाण		
	मूळ कार्यालयाचे नांव	मुख्यालयाचे ठिकाण	कार्यक्षेत्र	नव्याने प्रस्तावित कार्यालयांचे नाव	मुख्यालयाचे ठिकाण	कार्यक्षेत्र
						चिचपल्ली, चिंचाळा, चिंचोली, चोरगाव, चोराळा, छोटा नागपूर, जांभराळा, जुनोना रय्यतवारी, झरी, टेमटा, डोनी, दाताळा, देवाडा, धानोरा, नकोडा, नागाला (महादवाडी), नागाळा (म.), नागाळा (सी), निंबाळा, नंदगुर, पडोली, पहामी, पांढरकवडा, पिपरी, पिंपळखुट, पेट, बेलसनी, बोर्डा इन्दपवार, महाकुर्ला, मामला, मारडा, मोहूर्ली, म्हातारदेवी, येरूर, लोहारा, वढा, वढोली, वरवट, वलनी, वायगाव चक क्र.२, वायगाव (मो), वांढरी, विचोडा बुज., विचोडा रैय्यतवारी, वेंडली, शिवनी चोर, शेनगाव, साखरवाही, सिदूर, सोनेगाव, हळदी, हिंगनाळा.
२३	उप अधिक्षक भूमि अभिलेख, वर्धा	वर्धा	भूमापन काम वर्धा तालुका	नगर भूमापन अधिकारी, वर्धा (एकूण मिळकती ३८,४९३)	वर्धा	वर्धा नझूल, वर्धा शहर, सालोड.हि., आंजी, वायफड, सेलसूरा, चिकणी, रोठा, अंबोडा, निमगांव, धोत्रा (रे), पडेगांव, दहेगांव (मि), वायगांव (मि), तळेगाव टा., वडद, पालोती, जामठा, इझांपूर, सावंगी मेघे, बोरगांव मेघे, चितोडा, सेवाग्राम,



अ. क्र.	विभागातील मूळ कार्यालयाचे सुधारीत कार्यक्षेत्र			नव्याने प्रस्तावीत कार्यालयांचे कार्यक्षेत्र व मुख्यालयाचे ठिकाण		
	मूळ कार्यालयाचे नांव	मुख्यालयाचे ठिकाण	कार्यक्षेत्र	नव्याने प्रस्तावित कार्यालयांचे नाव	मुख्यालयाचे ठिकाण	कार्यक्षेत्र
						<p>पवनार, बोदड, धुळवा, पेठ, बोरगाव (सावळी), बोरगाव (नांदोरा), झाडगाव, लोनसावळी, आमला, कारला, केळापूर, वागदरा, तिगांव, साटोडा, उमरी, डोर्ली आं, दिग्रज, बेलगाव, धामणगाव, गणेशपूर, कुरझडी (फोर्ट), दहेगाव स्टे. नरसूला, मांडवा, डोर्ली लोण., वाठोडा, महाकाळ, चाका, पुलई, आमजी मजरा, कामटी, खानापूर, पवनूर, धोत्रा कासार, येसंबा, सावली सास्ता, करंजी (कांजी), भूगाव, मदनी, साखरा, सोनेगाव स्टे. जऊळगाव, रघूनाथपूर, येरंडगाव, रायफुली, नागापूर, नांदोरा, आजगाव, बरबडी, कुटकी, आष्टा, शिरसगाव, कुरझडी(जामठा), धानोरा, तरोडा, खरांगणा (गोडे), पुजई, वरुड (सीटी), मोरांगणा, पवनी, करंजी(भोगे), मांडवगड, भानखेडा, एकुर्ली, गोजी,नेरी,सेलूकाटे,पिपरी मे., पांढरकवडा, शिरपूर, भिवापूर, नागठाणा,मीरापूर,नटाळा (पुनर्वसन),</p>

28/7